


«СОГЛАСОВАНО»

Начальник МУ Управление
образования администрации
МО «Новомалыклинский
район» Ульяновской области

Н.И. Кудряшова
«__» _____ 2021 г.



«УТВЕРЖДАЮ»

 Долгова А.В.
«__» _____ 2021 г.



«СОГЛАСОВАНО»

Майор полиции ОГИБДД МО
МВД России
«Димитровградский»

Р.А.Дубровский
«__» _____ 2021 г.



ПАСПОРТ

дорожной безопасности

Муниципального общеобразовательного учреждения

Нижнеякушкинская основная

общеобразовательная школа

2021 г

Общие сведения

Муниципальное общеобразовательное учреждение
Нижнеякушкинская основная общеобразовательная школа

Тип ОУ основная общеобразовательная школа

Юридический адрес ОУ: Ульяновская область Новомалыклинский район
село Нижняя Якушка

Фактический адрес ОУ: Ульяновская область Новомалыклинский район
село Нижняя Якушка

Руководители ОУ:

Директор: Долгова Альбина Владимировна 89272738886
(фамилия, имя, отчество) (телефон)

Заместитель директора
по УВР Васина Татьяна Николаевна 89297979103
(фамилия, имя, отчество) (телефон)

Ответственные работники
муниципального органа
образования

Начальник Управления образования администрации
муниципального образования
«Новомалыклинский район» Н.И. Кудряшова.
(должность) (фамилия, имя, отчество)
88423221280
(телефон)

Ответственные от
Госавтоинспекции инспектору ДПС отдельного
взвода ДПС ГИБДД МО МВД России
Димитровградский

Ответственные работники
за мероприятия по профилактике
детского травматизма

учитель ОБЖ Васина Т.Н.
(должность) (фамилия, имя, отчество)
89297979103
(телефон)

Количество учащихся 68

Наличие уголка по БДД рекреация 1 этажа
(если имеется, указать место расположения)

Наличие класса по БДД нет
(если имеется, указать место расположения)

Наличие автогородка (площадки) по БДД _____имеется__

Наличие автобуса в ОУ имеется
(при наличии автобуса)

Владелец автобуса Управление образования администрации муниципального образования «Новомалыклинский район»
(ОУ, муниципальное образование и др.)

Время занятий в ОУ:

1-ая смена: 8:00 – 13.00

внеклассные занятия: 15:00 – 19:00

Телефоны оперативных служб:

112

2-21-52

Содержание

I. План-схемы ОУ.

- 1) район расположения ОУ, пути движения транспортных средств и детей (учеников, обучающихся);
- 2) организация дорожного движения в непосредственной близости от образовательного учреждения с размещением соответствующих технических средств, маршруты движения детей и расположение парковочных мест;
- 3) маршруты движения организованных групп детей от ОУ к стадиону, парку или к спортивно-оздоровительному комплексу;
- 4) пути движения транспортных средств к местам разгрузки/погрузки и рекомендуемых безопасных путей передвижения детей по территории образовательного учреждения.

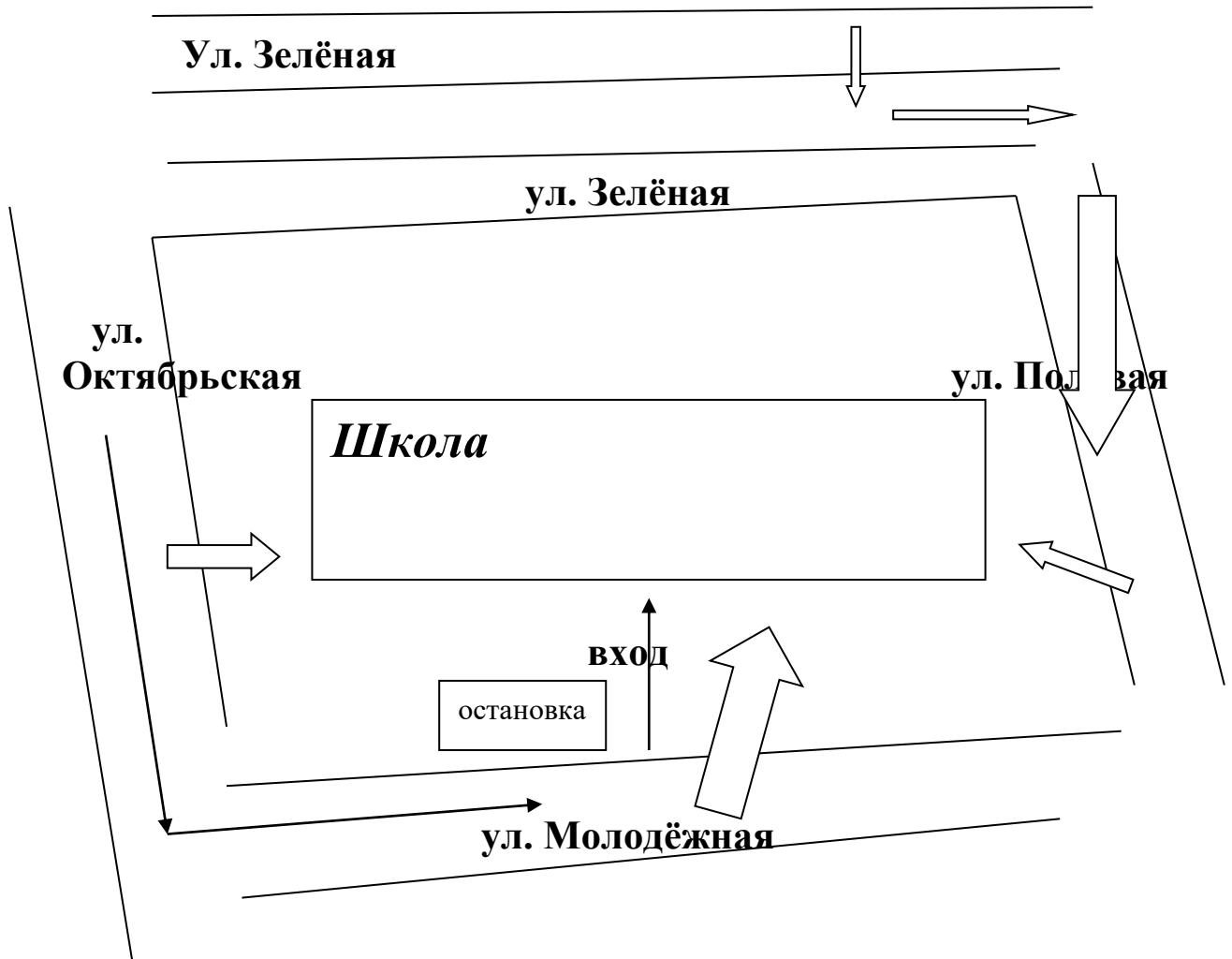
II. Информация об обеспечении безопасности перевозок детей специальным транспортным средством (автобусом).

- 1) общие сведения;
- 2) маршрут движения автобуса до ОУ;
- 3) безопасное расположение остановки автобуса ОУ.

III. Приложения:

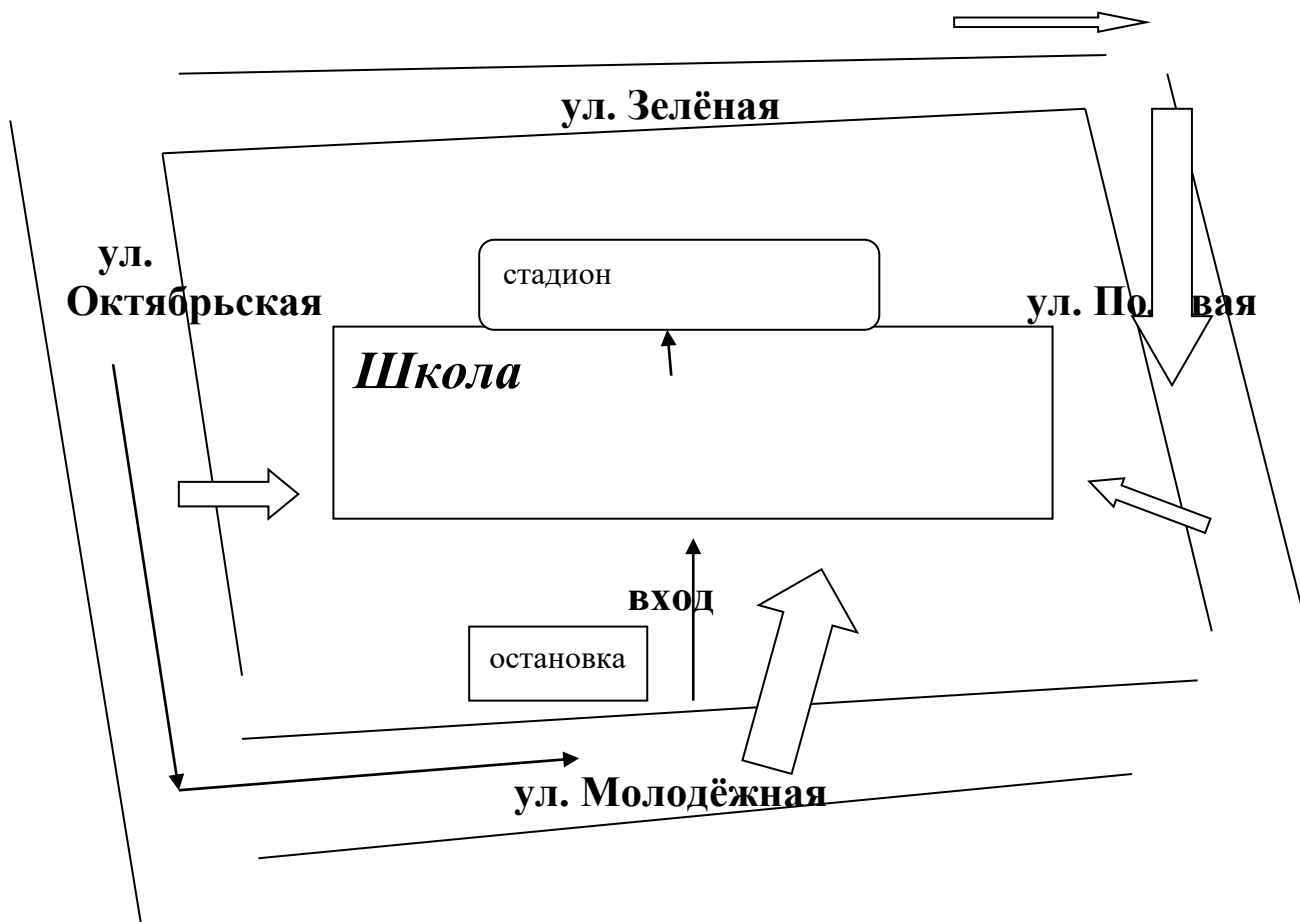
І. План-схемы ОУ.

1. Район расположения ОУ, пути движения транспортных средств и детей (учеников, обучающихся);



3. Маршруты движения организованных групп детей от ОУ к стадиону, парку или к спортивно-оздоровительному комплексу;

Ул. Зелёная



II. Информация об обеспечении безопасности перевозок детей специальным транспортным средством (автобусом).

Общие сведения

Марка ГАЗ А66R33

Государственный регистрационный знак АХ015

Соответствие конструкции требованиям, предъявляемым к школьным автобусам соответствует

1. Сведения о водителе автобуса

Фамилия, имя, отчество	Принят на работу	Стаж в категории D	Дата предстоящего мед. осмотра	Период проведения стажировки	Повышение квалификации	Допущенные нарушения ПДД
Некрасов Виктор Николаевич	Приказ № 190-л от 01.11.2016	29	29.08.2021			нет

2. Организационно-техническое обеспечение

1) Лицо, ответственное, за обеспечение безопасности дорожного движения: Буркин Федор Геннадьевич
Диплом о профессиональной переподготовке БД 000250 от 16.05.2018 г.

2) Организация проведения предрейсового медицинского осмотра водителя:
осуществляет ГУЗ Новомалыклинская районная больница
на основании договора № 6 от 01.01.2020 г.

3) Организация проведения предрейсового технического осмотра транспортного средства:
осуществляет Буркин Федор Геннадьевич
(Ф.И.О. специалиста)
Диплом о профессиональной переподготовке КТ 000400 от 13.03.2018 г.
действительного до бессрочно.

4) Дата очередного технического осмотра 04.01.2021 г.

5) Место стоянки автобуса в нерабочее время Управление образования администрации муниципального образования «Новомалыклинский район»

меры, исключаящие несанкционированное использование охраняемая зона

3. Сведения о владельце

Юридический адрес владельца Ульяновская область Новомалыклинский район с. Новая Малыкла ул. Зелёная дом 18

Фактический адрес владельца Ульяновская область Новомалыклинский район с. Новая Малыкла ул. Зелёная дом 18

Телефон ответственного лица 88423221280

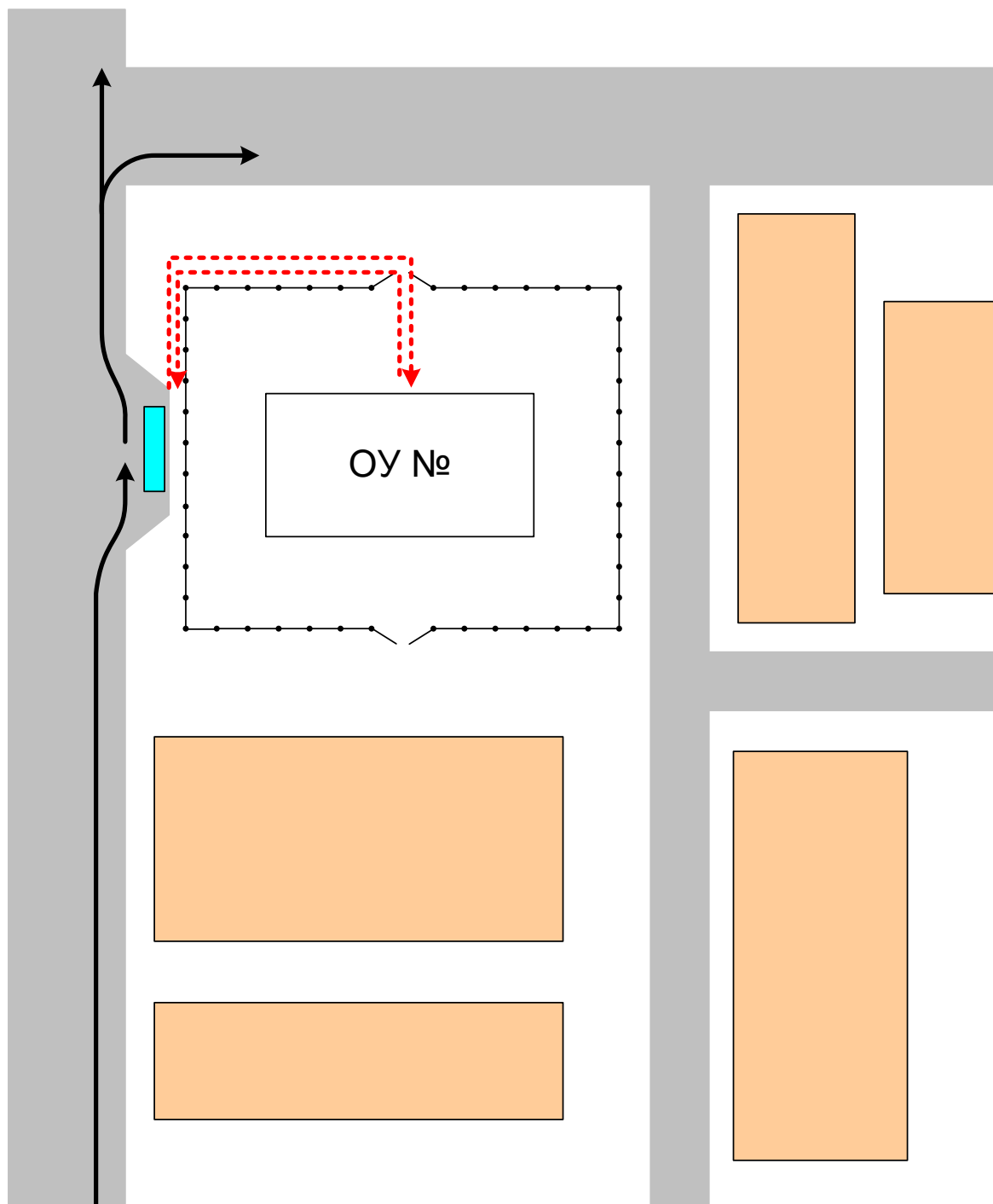
4. Сведения об организациях, осуществляющих перевозку детей специальным транспортным средством (автобусом)





Управления образования администрации муниципального образования «Новомалыклинский район»

5. Сведения о ведении журнала инструктажа

Имеется и ведётся

Безопасное расположение остановки автобуса у ОУ



-  - движение школьного автобуса
-  - движение детей и подростков к месту посадки/высадки
-  - движение детей и подростков от места посадки/высадки
-  - место посадки/высадки детей и подростков

Рекомендации к составлению план-схемы района расположения ОУ

1. Район расположения образовательного учреждения определяется группой жилых домов, зданий и улично-дорожной сетью с учетом остановок общественного транспорта (выходов из станций метро), центром которого является непосредственно образовательное учреждение;

2. Территория, указанная в схеме, включает в себя:

- образовательное учреждение;
- стадион вне территории ОУ, на котором могут проводиться занятия по физической культуре (*при наличии*);
- парк, в котором преподавателями проводятся занятия на открытом воздухе (*при наличии*);
- спортивно-оздоровительный комплекс (*при наличии*);
- жилые дома, в которых проживает большая часть детей (учеников) данного образовательного учреждения;
- автомобильные дороги и тротуары;

3. На схеме обозначено:

- расположение жилых домов, зданий и сооружений;
- сеть автомобильных дорог;
- пути движения транспортных средств;
- пути движения детей (учеников) в/из образовательного учреждения;
- уличные (наземные – регулируемые / нерегулируемые) и внеуличные (надземные и подземные) пешеходные переходы;
- названия улиц и нумерация домов.

Схема необходима для общего представления о районе расположения ОУ. Для изучения безопасности движения детей на схеме обозначены наиболее частые пути движения учеников от дома (от отдаленных остановок маршрутных транспортных средств) к ОУ и обратно.

При исследовании маршрутов движения детей необходимо уделить особое внимание опасным зонам, где часто дети (ученики, обучающиеся) пересекают проезжую часть не по пешеходному переходу.

Рекомендации к составлению схемы организации дорожного движения в непосредственной близости от образовательного учреждения

1. Схема организации дорожного движения ограничена автомобильными дорогами, находящимися в непосредственной близости от образовательного учреждения;

2. На схеме обозначено:

- здание ОУ с указанием территории, принадлежащей непосредственно ОУ (при наличии указать ограждение территории);
- автомобильные дороги и тротуары;
- уличные (наземные – регулируемые / нерегулируемые) и внеуличные (надземные и подземные) пешеходные переходы на подходах к ОУ;
- дислокация существующих дорожных знаков и дорожной разметки;
- другие технические средства организации дорожного движения;
- направление движения транспортных средств по проезжей части;
- направление безопасного маршрута движения детей (учеников, обучающихся);

3. На схеме указано расположение остановок маршрутных транспортных средств и безопасные маршруты движения детей (учеников) от остановочного пункта к ОУ и обратно;

4. При наличии стоянки (парковочных мест) около ОУ, указывается место расположение и безопасные маршруты движения детей (учеников) от парковочных мест к ОУ и обратно.

К схеме (в случае необходимости) должен быть приложен план мероприятий по приведению существующей организации дорожного движения к организации движения, соответствующей нормативным техническим документам, действующим в области дорожного движения, по окончании реализации которого готовится новая схема.

Рекомендации к составлению схемы маршрутов движения организованных групп детей от ОУ к стадиону, парку или к спортивно-оздоровительному комплексу

На схеме района расположения ОУ указываются безопасные маршруты движения детей от ОУ к стадиону, парку или спортивно-оздоровительному комплексу и обратно.

Данные схемы должны использоваться преподавательским составом при организации движения групп детей к местам проведения занятий вне территории ОУ.

Рекомендации к составлению схемы пути движения транспортных средств к местам разгрузки/погрузки

На схеме указывается примерная траектория движения транспортного средства на территории ОУ, в том числе место погрузки/разгрузки, а также безопасный маршрут движения детей во время погрузочно-разгрузочных работ.

В целях обеспечения безопасного движения детей по территории ОУ необходимо исключить пересечение пути движения детей и пути движения транспортных средств.

II. Информация об обеспечении безопасности перевозок детей специальным транспортным средством (автобусом).

Общие сведения

Марка _____
Модель _____
Государственный регистрационный знак _____
Соответствие конструкции требованиям, предъявляемым к школьным автобусам _____

1. Сведения о водителе автобуса

Фамилия, имя, отчество	Принят на работу	Стаж в категории D	Дата предстоящего мед. осмотра	Период проведения стажировки	Повышение квалификации	Допущенные нарушения ПДД

2. Организационно-техническое обеспечение

1) Лицо, ответственное, за обеспечение безопасности дорожного движения: _____
назначено _____,
прошло аттестацию _____.

2) Организация проведения предрейсового медицинского осмотра водителя:
осуществляет _____
(Ф.И.О. специалиста)
на основании _____
действительного до _____.

3) Организация проведения предрейсового технического осмотра транспортного средства:
осуществляет _____
(Ф.И.О. специалиста)
на основании _____
действительного до _____.

4) Дата очередного технического осмотра _____

5) Место стоянки автобуса в нерабочее время _____
меры, исключающие несанкционированное использование _____

3. Сведения о владельце

Юридический адрес владельца _____

Фактический адрес владельца _____

Телефон ответственного лица _____

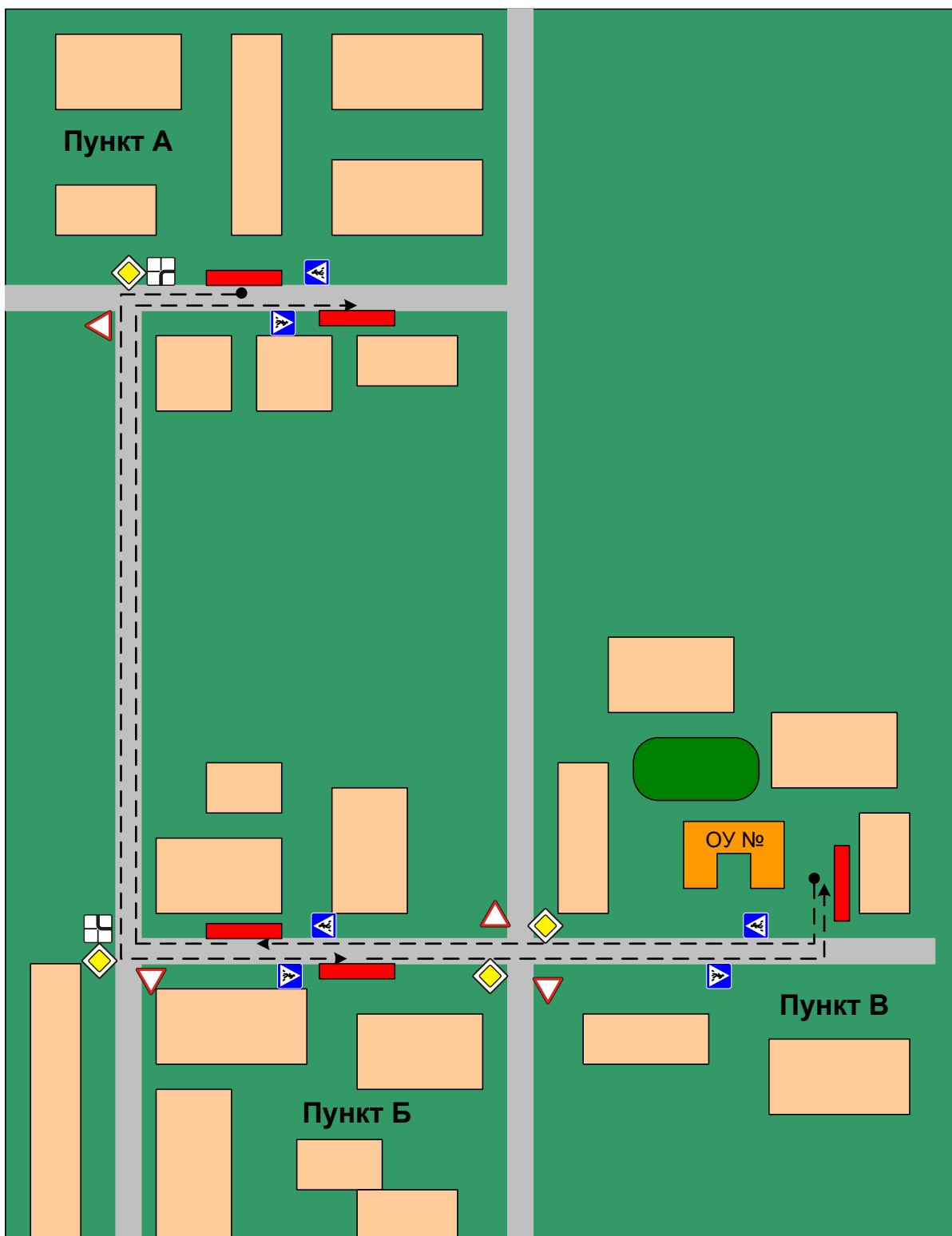
4. Сведения об организациях, осуществляющих перевозку детей специальным транспортным средством (автобусом)

Рекомендуемый список контактов организаций, осуществляющих перевозку детей специальным транспортным средством (автобусом).

5. Сведения о ведении журнала инструктажа

Маршрут движения автобуса ОУ

Образец схемы.



↔ - маршрут движения автобуса ОУ

■ - место посадки/высадки детей

Рекомендации к составлению схемы маршрута движения автобуса ОУ

На схеме указываются населенные пункты, через которые происходит следование автобуса ОУ, оборудованные места остановок для посадки и высадки детей в каждом населенном пункте; непосредственно населенный пункт, где расположено ОУ.

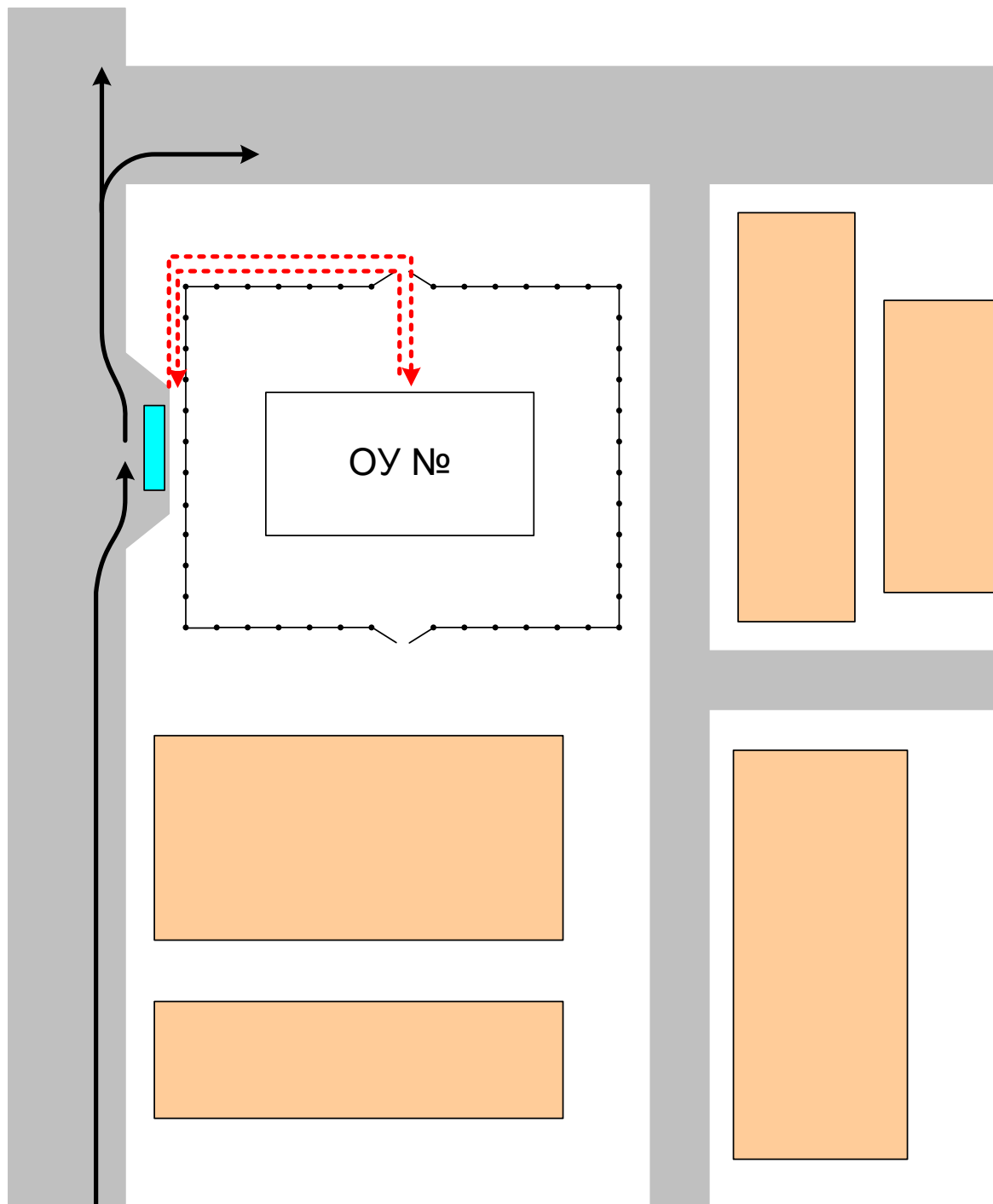
На схеме указан безопасный маршрут следования автобуса ОУ из пункта А в пункт В, а также обозначены:




- жилые дома населенных пунктов;
- здание ОУ;
- автомобильные дороги;
- дислокация существующих дорожных знаков на пути следования автобуса ОУ;
- пешеходные переходы, пересекающие проезжую часть маршрута движения автобуса ОУ;
- другие технические средства организации дорожного движения.

Дополнительно, при наличии трудных (опасных) участков дорог по пути следования автобуса, представляется целесообразным давать их подробное описание с рекомендациями по безопасному преодолению.

Кроме того, рекомендуется дополнять паспорт соответственно фотоматериалами с изображением таких участков, а также с изображением остановочных пунктов и мест ожидания.

Безопасное расположение остановки автобуса у ОУ



-  - движение школьного автобуса
-  - движение детей и подростков к месту посадки/высадки
-  - место посадки/высадки детей и подростков

Рекомендации к составлению схемы расположения остановки автобуса ОУ

На схеме указывается подъезд в оборудованный «карман» или другое оборудованное место для посадки и высадки детей из автобуса ОУ, и дальнейший путь движения автобуса по проезжей части, а также безопасный маршрут движения детей (учеников) от остановки автобуса ОУ.

На схеме обозначено:

- жилые дома района расположения ОУ;
- здание ОУ;
- ограждение территории ОУ (*при наличии*);
- автомобильные дороги.